

VOZNI RED







MODRA PROGA Dolžina proge: 1200 m, čas hoje: 16 min

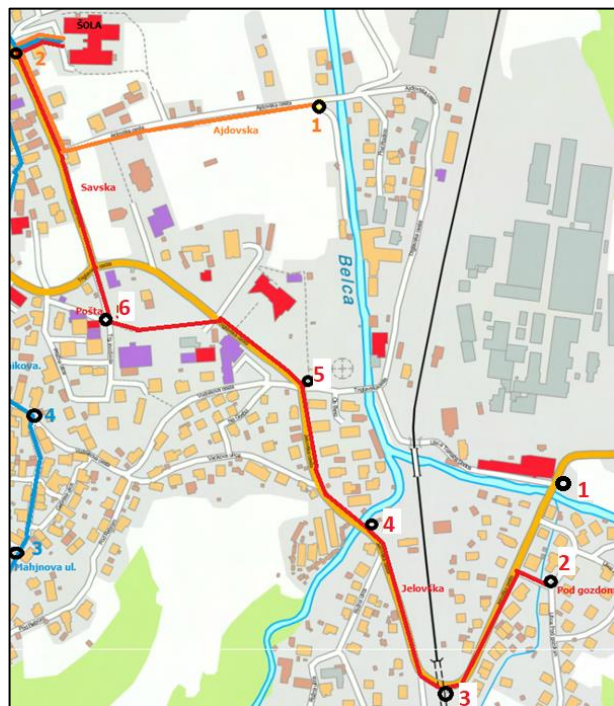
MODRA PROGA (16 minut)	ČAS ODHODA	FOTOGRAFIJA POSTAJE
Postaja 1 Pri Zoisovem gradu	7:24 h	
Postaja 2 (Križišče Majhnove in Pod Rebrom)	7:25 h	
Postaja 3 Majhnova ul., pri transformatorski postaji	7:27 h	
Postaja 4 (Križišče Majhnove in Vodnikove)	7:30 h	
Postaja 5 (Vodnikova; ob mostu čez Bistrico)	7:33 h	
Postaja 6 (pred bivšim Filbotam, spodnja vas)	7:37 h	
Osnovna šola	PRIHOD 7:40 h	



RDEČA PROGA

Dolžina proge: 1.400 m, čas hoje: 23 min

RDEČA PROGA (23 minut)	ČAS ODHODA	FOTOGRAFIJA POSTAJE
Postaja 1 (trafo pri križišču Jelovške in ul.Tomaža godca)	7:17 h	
Postaja 2 (Pod gozdom; pred izvozom na Jelovško)	7:18 h	
Postaja 3 (Jelovška, ob parkirišču pri Kobli)	7:22 h	
Postaja 4 (Jelovška; na pločniku pred odcepom za Vackovo)	7:25 h	
Postaja 5 (ob Ceconijevem parku, ob Triglavski cesti)	7:27 h	
Postaja 6 (Trg svobode; zelenica pri parkirišču pred Pošto)	7:34 h	
Osnovna šola	PRIHOD 7:40 h	



ORANŽNA PROGA

Dolžina proge: 750 m, čas hoje: 11 min

ORANŽNA PROGA (7 minut)	ČAS ODHODA	FOTOGRAFIJA POSTAJE
Postaja 1 (železniška postaja)	7:29 h	
Postaja 2 (Pri izvozu za Venturio)	7:33 h	
Postaja 3 (Ajdovska, odcep za vrtec)	7:36 h	
Osnovna šola	PRIHOD 7:40 h	

